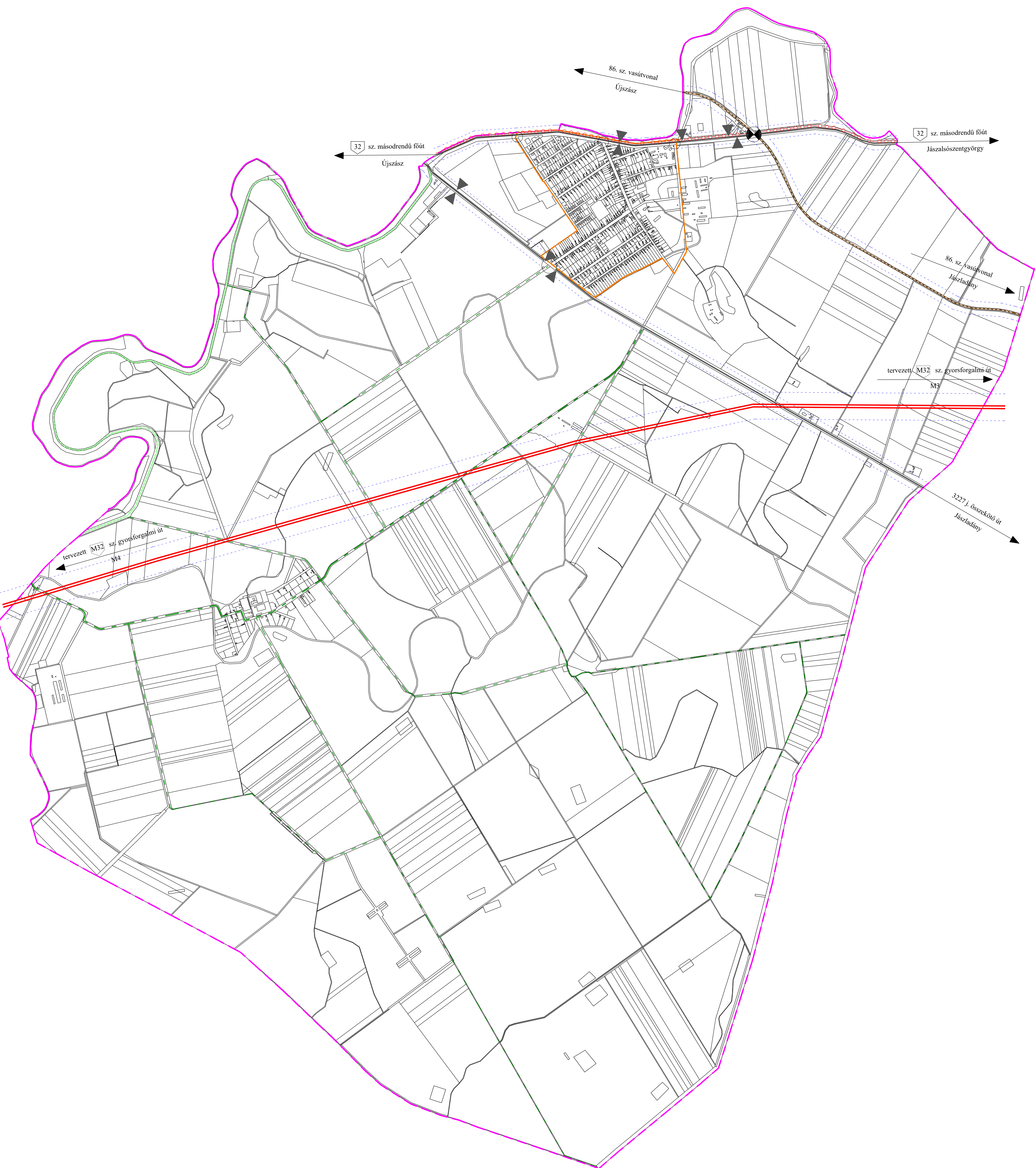
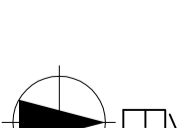


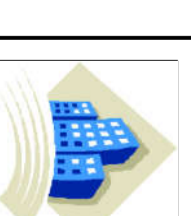
SZÁSZBEREK

KÖZSÉG TELEPÜLÉSRENDEZÉSI TERVE

M = 1 : 10 000



- Jelmagyarázat**
- közigazgatási terület határa
 - beépített terület
 - országos közút
 - védővonal
 - kulturális felület
 - jelentős szintben keresztelődés
 - vasútvonal
 - közút - vasúti szintben keresztelődés
 - beépítetlen
 - tervezett regionális kerékpárút
 - tervezett regionális kerékpárút
 - tervezett M32 gyorsforgalmi út



KISZÉLOVICS ÉS TÁRSA TELEPÜLÉSTERVEZŐ KFT.
5000 Százok, Sárdi út 52. II/5.

**SZÁSZBEREK KÖZSÉG TELEPÜLÉSRENDEZÉSI ESZKOZE
KÖZLEKEDÉSI JAVASLAT I. (KÖZIGAZGATÁSI TERÜLET)**

Méretarány	Dátum	Rajzszám
M = 1 : 10 000	Százok, 2021. Március 10.	K-1
Vezető mérnökök Tóth Csaba Mészáros Márk	Tervezésvezető mérnök Tóth Csaba	Számjegyek sorozata