











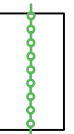

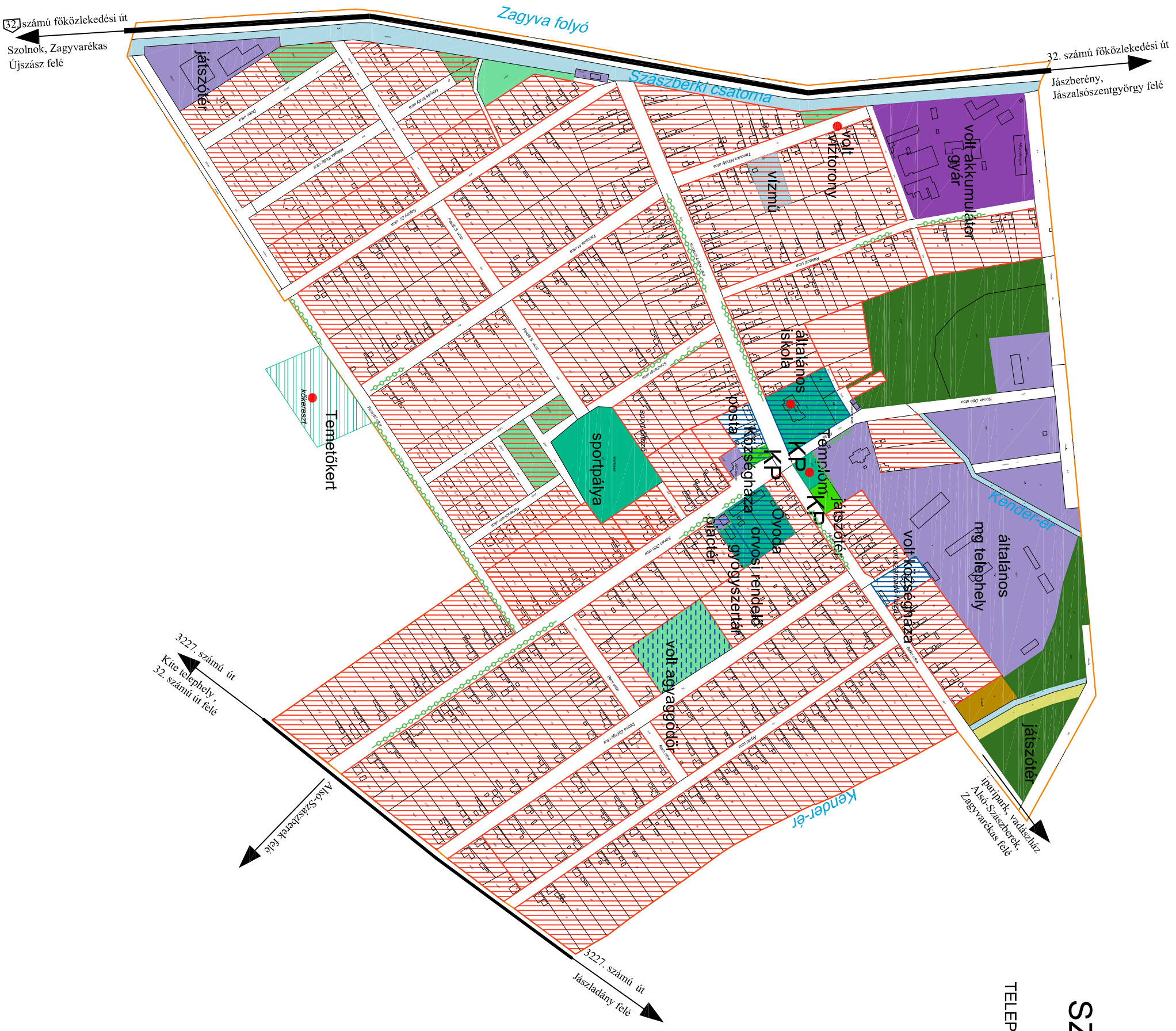


Jelmagyarázat

	belterületi határ
	lakóterület
	településközpont vegyes terület, intézményterület
	kereskedelmi, szolgáltató egységek, mezőgazdasági telephely, major
	ipari terület
	vízilásos terület
	vizgazdálkodási terület, vízmű terület, vízfolyás és csatorna
	mezőgazdasági gyepterület
	erdőterület
	közhasználatú zöldterület, közpark
	jelentős zöldfelületű intézményterület
	biológiai aktivitással bíró, nem közhasználatú zöldterület, parti sáv
	meglévő fásor, utcánárfásítás
	építészeti emlékek, műemlék, szobor, kökerszti



SZÁSZBEREK

KÖZSÉG

TELEPÜLÉSRENDEZÉSI TERVE

M = 1 : 4 000



<p>KISZÉLŐVCS ÉS TÁRSAS TELEPÜLÉSTERVEZŐ KFT. 5000 Szolnok, Kercségi László u. 11. 1/1/1</p>	
<p>SZÁSZBEREK KÖZSÉG TELEPÜLÉSRENDEZÉSI TERVE</p>	
<p>Régi megnevezés: ZÖLDFELÜLETI RENDSZER VIZSGÁLATA (BELTERÜLET)</p>	<p>Terület: Szolnok, 2016. október</p>
<p>Városi Tervezőiroda T-1-4-003</p>	<p>Projektvezető: TJ - 2</p>
<p>Városi Tervezőiroda T-1-4-003 Készítve: 2016. október</p>	<p>Városi Tervezőiroda T-1-4-003 Készítve: 2016. október</p>